



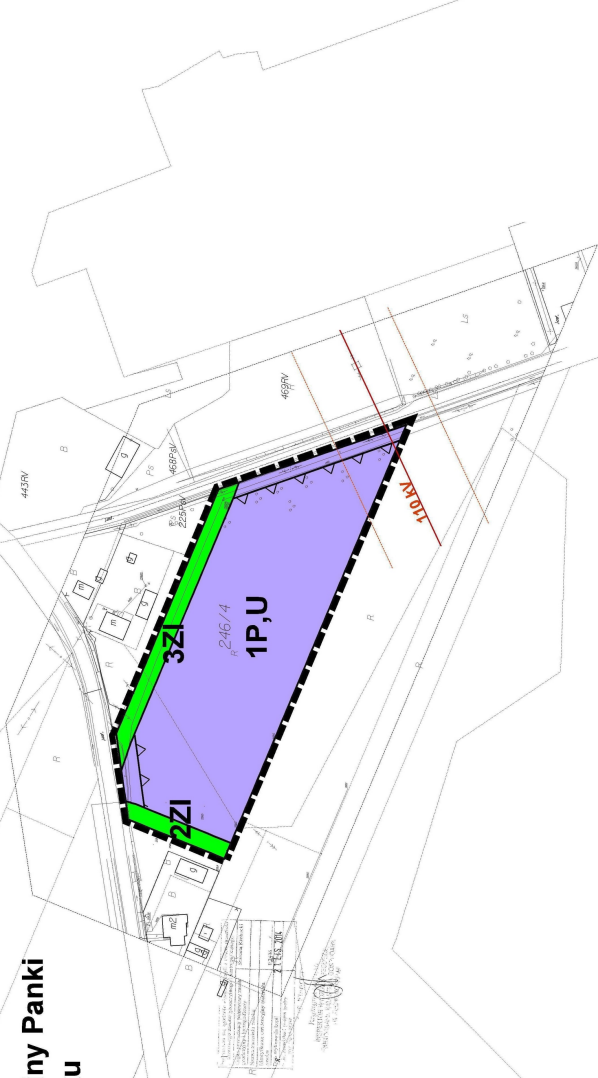
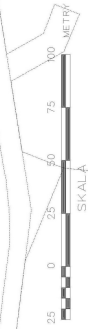
Miejscowy plan zagospodarowania przestrzennego gminy Panki

Załącznik nr 2 do uchwały Rady Gminy Panki
Nr 7.56.2015 z dnia 30 lipca 2015 roku

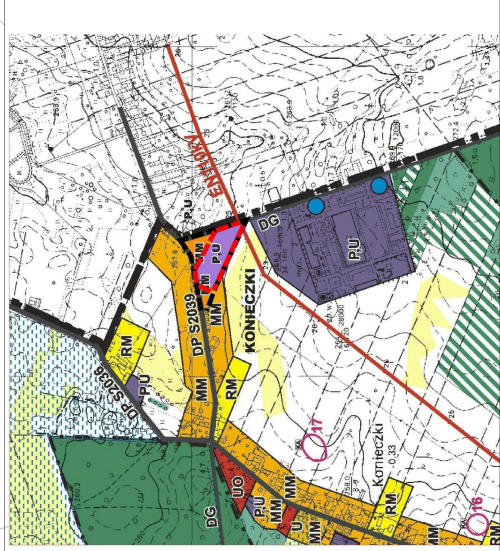
Obręb Konieczki


RYSUNEK PLANU

skala 1 : 1000






Wyrys ze Studium uwarunkowań i kierunków zagospodarowania przestrzennego Gminy Panki przyjętego uchwałą Nr 6.41.2015 Rady Gminy Panki z dnia 02.06.2015 r.



 Granica obszaru opracowania planu

LEGENDA

USTALENIA PLANU

-  Granica obszaru objętego planem miejscowym
-  Linie rozgraniczające tereny o różnym przeznaczeniu lub różnych zasadach zagospodarowania
-  Nieprzekraczalne linie zabudowy
-  P,U Tereny zabudowy produkcyjnej i usługowej
-  ZI Tereny zielni izolacyjnej
-  Strefa ochronna od linii elektroenergetycznej 110 kV

OZNACZENIA INFORMACYJNE

-  110 kV Linia elektroenergetyczna 110 kV