

UCHWAŁA NR 16.129.2012
RADY GMINY PANKI

z dnia 23 marca 2012 roku.

w sprawie przystąpienia do sporządzenia zmian w miejscowych planach zagospodarowania przestrzennego gminy Panki

Na podstawie art. 7 ust. 1 pkt 1 i art. 18 ust. 2 pkt 15 ustawy z dnia 8 marca 1990 roku o samorządzie gminnym (t.j.: Dz. U. z 2001 roku Nr 142, poz. 1591; z późn. zm.) oraz art. 14 ust. 1, 2 i 4 w związku z art. 27 ustawy z dnia 27 marca 2003 roku o planowaniu i zagospodarowaniu przestrzennym (Dz. U. z 2003 roku Nr 80, poz. 717; z późn. zm.)

Rada Gminy Panki
u c h w a ł a:

§ 1.

Przystąpić do sporządzenia zmian w miejscowych planach zagospodarowania przestrzennego gminy Panki dla terenów obejmujących nieruchomości położone w:
Kałmukach - działki nr ewid. 70, 71, 74, 75, 77, 78, 80, 81, 83, 84,
Kawkach - działka nr ewid. 125/2,
Konieczkach - działki nr ewid. 7/1, 7/2, 8, 9, 22, 23, 380/1, 380/3, 380/4, 405,
Koskach - działki nr ewid. 4, 5, 6, 7, 35, 36, 37, 38,
Praszczykach - działki nr ewid. 193, 196, 199, 202, 204/2, 205/2, 208, 211, 214, 217,
Zwierzyńcu III - działki nr ewid. 124/5, 124/6, 314, 317/4, 334/1, 334/2, 335, 336, 337, 338, 339, 340/1, 340/2, 341/1, 341/2, 342, 343, 344, 345/1, 345/2, 346/1, 346/2, 347, 348, 349, 351, 352, 372, 375, 393 oraz w części działki nr ewid. 124/4, 126, 128, 130, 132, 151, 350, 353.

§ 2.

Integralną część uchwały stanowią załączniki graficzne nr 1, 2, 3, 4, 5, 6 i 7 przedstawiające granice obszarów przeznaczonych do sporządzenia zmiany planu.

§ 3.

Zakres ustaleń planu winien zawierać obowiązkowo oraz w zależności od potrzeb problematykę określoną w art. 15 ustawy z dnia 27 marca 2003 roku o planowaniu i zagospodarowaniu przestrzennym, stosownie do przedmiotu i terenu opracowania planu.

§ 4.

Wykonanie uchwały powierza się Wójtowi Gminy.

§ 5.

Uchwała wchodzi w życie z dniem podjęcia.

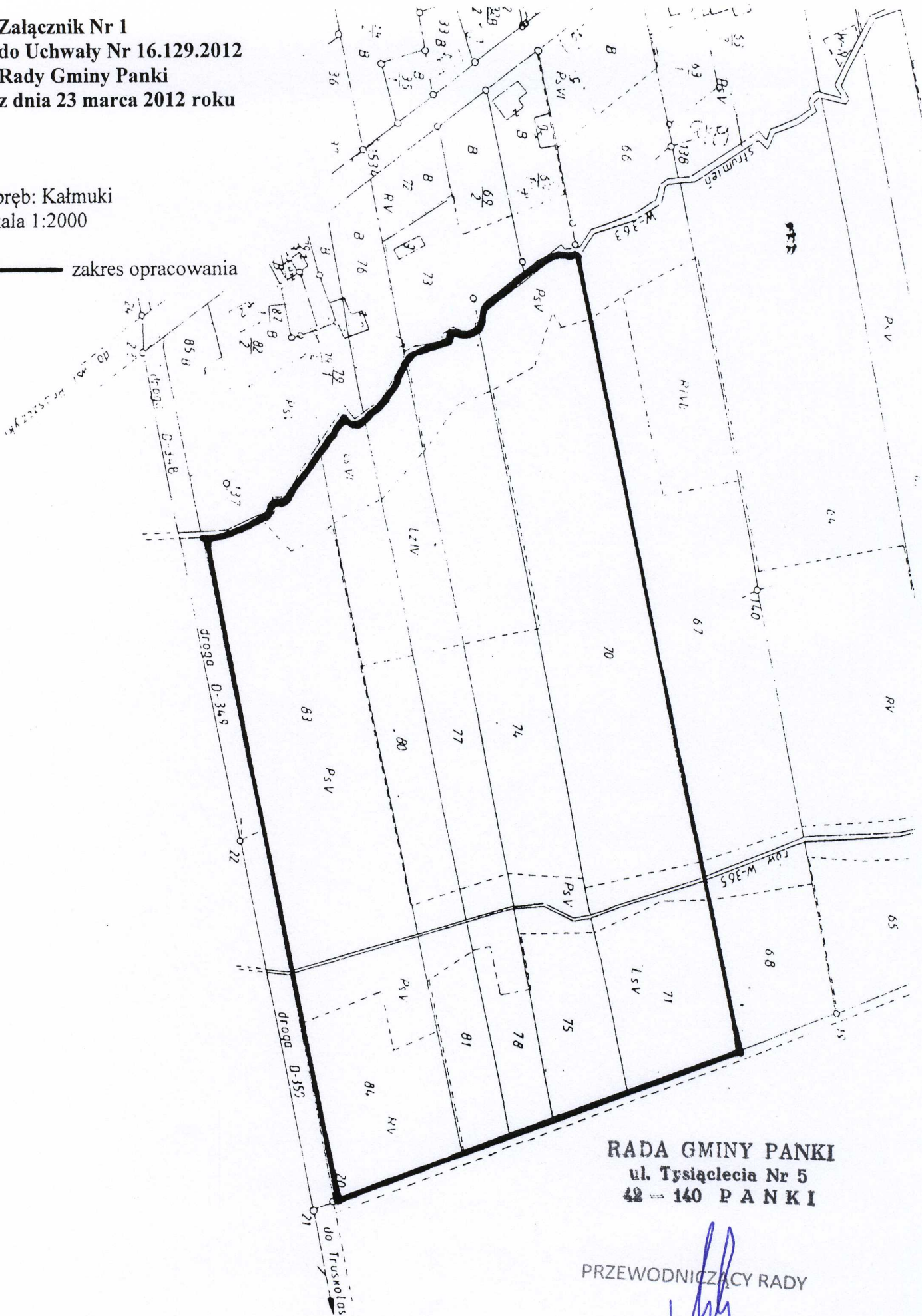
PRZEWODNICZĄCY RADY

mgr inż. Dominik Mirek

Załącznik Nr 1
do Uchwały Nr 16.129.2012
Rady Gminy Panki
z dnia 23 marca 2012 roku

Obręb: Kałmuki
Skala 1:2000

— zakres opracowania



RADA GMINY PANKI
ul. Tysiąclecia Nr 5
42 - 140 PANKI

PRZEWODNICZĄCY RADY

[Signature]
mgr inż. Dominik Mirek

Załącznik Nr 2
do Uchwały Nr 16.129.2012
Rady Gminy Panki
z dnia 23 marca 2012 roku

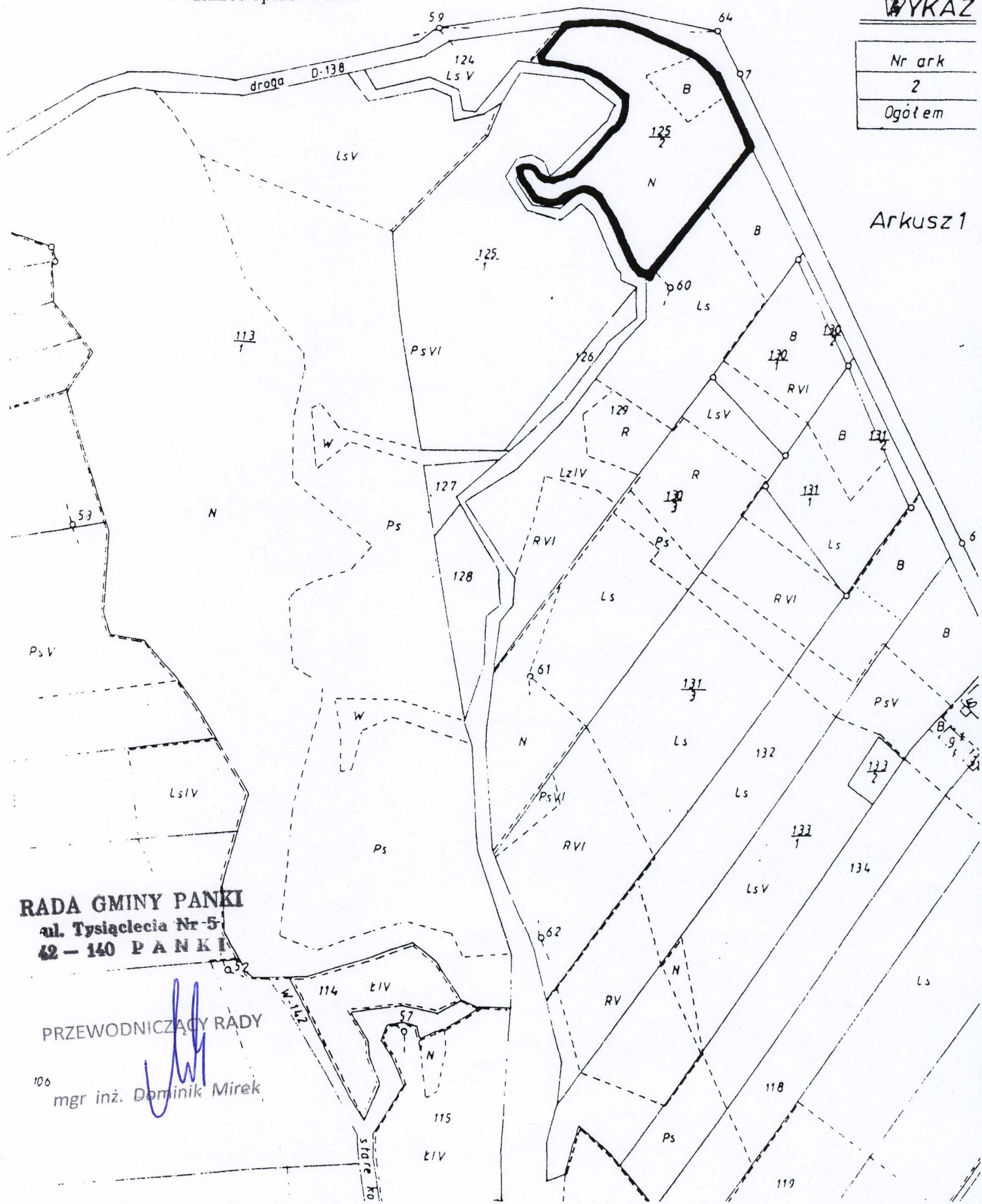
Obręb: Kawki
Skala 1:2000

————— zakres opracowania

WYKAZ

Nr ark
2
Ogółem

Arkusz 1



RADA GMINY PANKI
ul. Tysiąclecia Nr 5
42 - 140 PANKI

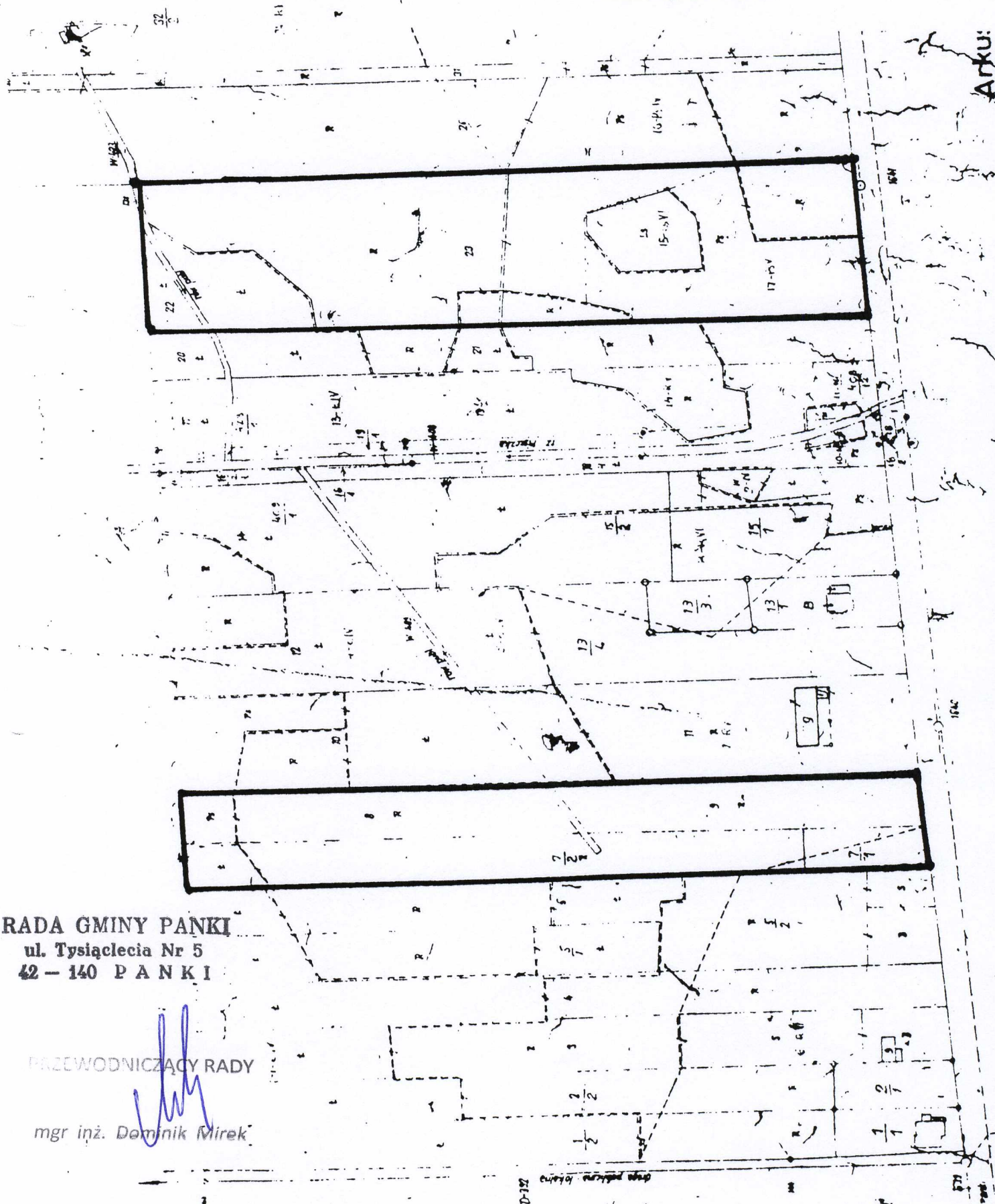
PRZEWODNICZĄCY RADY

mgr inż. Dominik Mirek

Załącznik Nr 3
do Uchwały Nr 16.129.2012
Rady Gminy Panki
z dnia 23 marca 2012 roku

Obręb: Konieczki
Skala 1:2000

————— zakres opracowania



RADA GMINY PANKI
ul. Tysiąclecia Nr 5
42 - 140 PANKI

PRZEWODNICZĄCY RADY

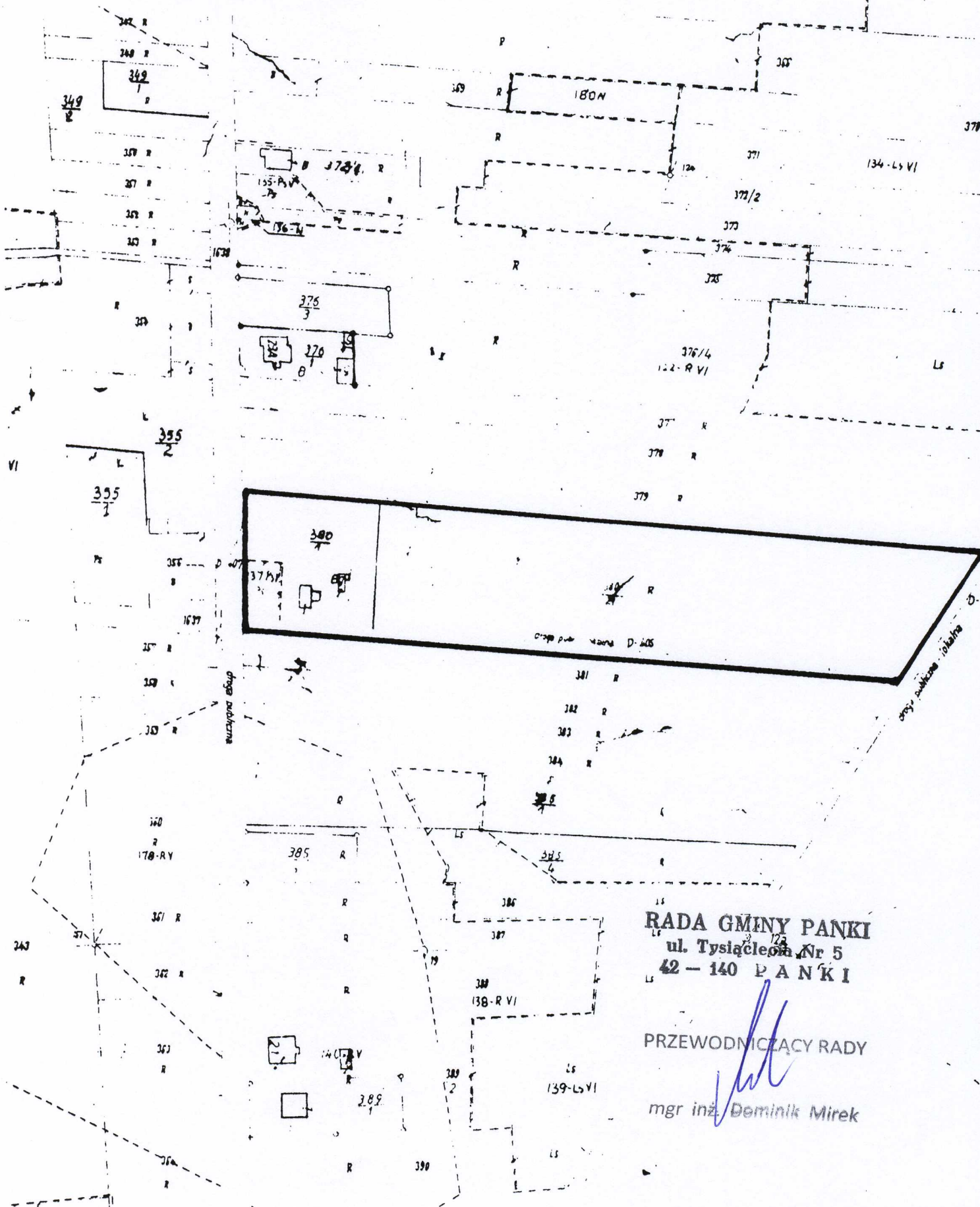
[Signature]
mgr inż. Demjnik Mirek

ARKU:

D-132
długość polskiej łokcia

Obręb: Konieczki
Skala 1:2000

zakres opracowania



RADA GMINY PANKI
ul. Tysiąclecie, Nr 5
42 - 140 PANKI

PRZEWODNICZĄCY RADY

mgr inż. Dominik Mirek

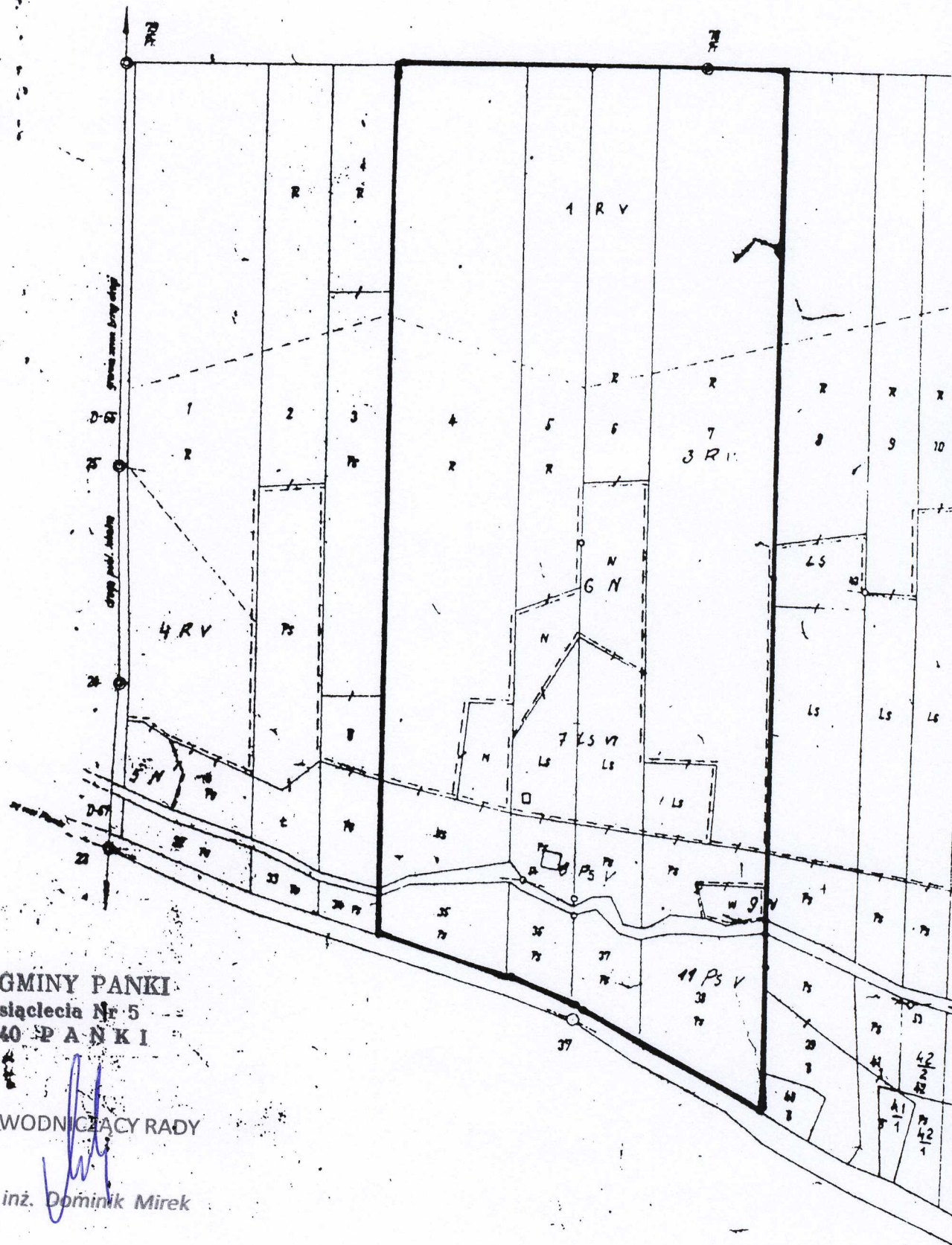
Załącznik Nr 5
do Uchwały Nr 16.129.2012
Rady Gminy Panki
z dnia 23 marca 2012 roku

Obręb: Koski
Skala 1:2000

————— zakres opracowania

STARSZY
STARSZY
Dzielnice WRODEZJI
LASEK I GOSPODARKI
ZWIĄZKAMI

dzina



RADA GMINY PANKI
ul. Tysiąclecia Nr 5
42 - 140 PANKI

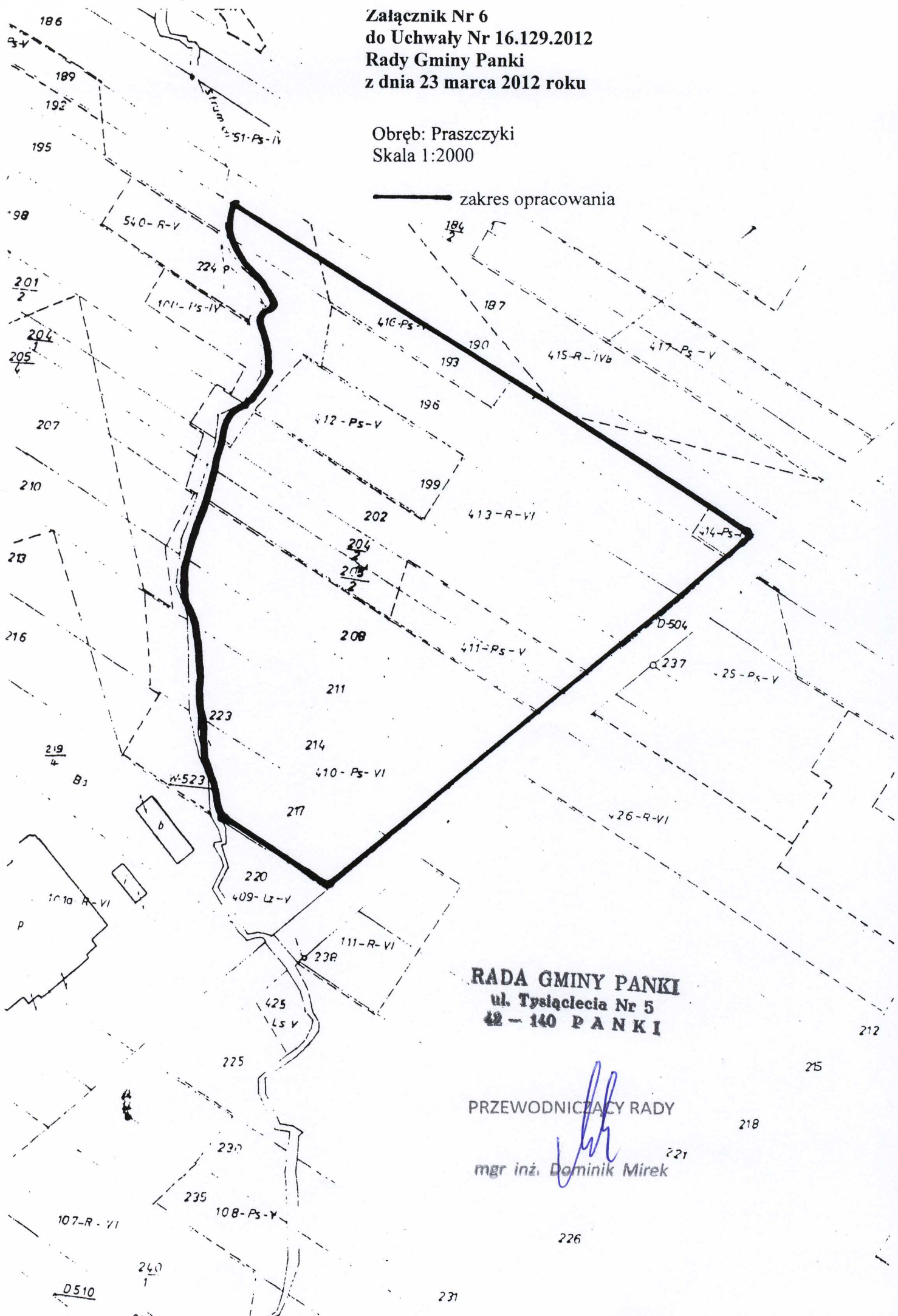
PRZEWODNICZĄCY RADY

mgr inż. Dominik Mirek

Załącznik Nr 6
do Uchwały Nr 16.129.2012
Rady Gminy Panki
z dnia 23 marca 2012 roku

Obręb: Praszczyki
Skala 1:2000

————— zakres opracowania



RADA GMINY PANKI
ul. Tysiąclecia Nr 5
42 - 140 PANKI

PRZEWODNICZĄCY RADY

mgr inż. *Dominik Mirek*

Załącznik Nr 7
do Uchwały Nr 16.129.2012
Rady Gminy Panki
z dnia 23 marca 2012 roku

Obręb: Zwierzyniec III
Skala 1:10000

