

RADA GMINY PANKI  
ul. Tysiąclecia Nr 5  
42-140 Panki

**UCHWAŁA NR 13.110.2016  
RADY GMINY PANKI  
z dnia 24 marca 2016 roku**

**w sprawie zatwierdzenia „Planu Odnowy Miejscowości Panki na lata 2016 -2022”**

Na podstawie art. 18 ust. 2 pkt 15 ustawy z dnia 8 marca 1990 roku o samorządzie gminnym (tj. Dz. U. z 2015 roku, poz. 1515) oraz § 10 ust. 2 pkt 2 lit. „b” rozporządzenia Ministra Rolnictwa i Rozwoju Wsi z dnia 14 lutego 2008 r. w sprawie szczegółowych warunków i trybu przyznawania pomocy finansowej w ramach działania „Odnowa i rozwój wsi” objętego Programem Rozwoju Obszarów Wiejskich na lata 2007- 2013 (tj. Dz. U. z 2013 roku, poz. 501; z późn. zm.)

**Rada Gminy Panki  
uchwała:**

**§ 1.**

Zatwierdza się „Plan Odnowy Miejscowości Panki na lata 2016 - 2022”, stanowiący załącznik do niniejszej uchwały, przyjęty uchwałą nr 1/2016 Zebrania Wiejskiego Samorządu Mieszkańców Sołectwa Panki z dnia 09.02.2016 r.

**§ 2.**

Wykonanie uchwały powierza się Wójtowi Gminy.

**§ 3.**

Uchwała wchodzi w życie z dniem podjęcia.

PRZEWODNICZĄCA RADY

  
Urszula Bujak

RADA GMINY PANKI  
ul. Tysiąclecia Nr 6  
42-140 Panki

**UZASADNIENIE**  
**do Uchwały Nr 13.110.2016**  
**Rady Gminy Panki**  
**z dnia 24 marca 2016 r.**

**w sprawie zatwierdzenia „Planu Odnowy Miejscowości Panki na lata 2016 – 2022”**


Przedstawiony projekt uwzględnia możliwość realizacji inwestycji nie tylko ze środków własnych gminy, ale także ze środków finansowych Funduszy Europejskich, w szczególności w ramach Programu Rozwoju Obszarów Wiejskich na lata 2014 – 2020. Plan Odnowy Miejscowości Panki został przyjęty uchwałą Nr 1/2016 Zebrania Wiejskiego Samorządu Mieszkańców Sołectwa Panki w dniu 09.02.2016 r.

Przedmiotowy dokument jest swego rodzaju strategią rozwoju miejscowości na czas obecny i przyszły.

Plan Odnowy Miejscowości Panki na lata 2016-2022 wymaga zatwierdzenia przez Radę Gminy Panki.

Z uwagi na powyższe podjęcie niniejszej uchwały uważa się za zasadne.

PRZEWODNICZĄCA RADY

  
Urszula Bujak

RADA GMINY PANKI  
ul. Tysiąclecia Nr 5  
42-140 Panki

Załącznik  
do Uchwały Nr 13.110.2016  
Rady Gminy Panki  
z dnia 24 marca 2016 roku

# **PLAN ODNOWY MIEJSCOWOŚCI PANKI**

**na lata 2016 – 2022**

Styczeń, 2016 r.

## Spis treści

<b>I. Wstęp.....</b>	<b>2</b>
<b>II. Charakterystyka miejscowości Panki.....</b>	<b>3</b>
1. Położenie.....	3
2. Przynależność administracyjna.....	4
3. Powierzchnia.....	4
4. Liczba ludności.....	4
5. Historia .....	4
<b>III. Inwentaryzacja zasobów służących odnowie miejscowości.....</b>	<b>6</b>
1. Zasoby przyrodnicze.....	6
2. Dziedzictwo kulturowe.....	7
3. Infrastruktura społeczna.....	8
4. Infrastruktura techniczna.....	16
5. Gospodarka i rolnictwo.....	17
<b>IV. Analiza SWOT.....</b>	<b>18</b>
1. Mocne strony.....	18
2. Słabe strony.....	18
3. Szanse.....	18
4. Zagrożenia.....	19
<b>V. Opis planowanych w latach 2016-2022 zadań inwestycyjnych i przedsięwzięć aktywizujących społeczność lokalną.....</b>	<b>19</b>
1. Rozbudowa, termomodernizacja i doposażenie remizy OSP.. ..	19
2. Budowa Centrum Kultury w Pankach.....	19
3. Przebudowa i remont dróg.. ..	19
4. Budowa chodników i ścieżek rowerowych .....	20
5. Budowa nowego oświetlenia ulicznego bądź wymiana istniejącego oświetlenia na energooszczędne.....	20
6. Budowa kanalizacji sanitarnej.....	20
<b>VI. Opis i charakterystyka obszarów o szczególnym znaczeniu dla zaspokojenia potrzeb mieszkańców, sprzyjających nawiązaniu kontaktów społecznych, ze względu na ich położenie oraz cechy funkcjonalno-przestrzenne.....</b>	<b>21</b>

## I. Wstęp

Rozwój i odnowa obszarów wiejskich, a przez to wzrost poziomu życia i aktywności mieszkańców tych terenów to jedno z kluczowych zadań jakie stoją przed Polską w okresie integracji z Unią Europejską. Zasadniczym celem wspólnej polityki jest wzmocnienie działań służących zmniejszeniu istniejących dysproporcji i różnic w poziomie rozwoju obszarów wiejskich w stosunku do terenów miejskich.

Plan Odnowy Miejscowości jest dokumentem związanym z planowaniem odnowy wsi, jej rozwoju oraz poprawy warunków pracy i życia mieszkańców.

Sporządzenie i uchwalenie Planu Odnowy Miejscowości stanowi niezbędny warunek przy aplikowaniu o środki finansowe w ramach „Programu Rozwoju Obszarów Wiejskich 2014 – 2020”, będzie również stanowić wytyczne dla władz gminy przy planowaniu i opracowywaniu przedsięwzięć inwestycyjnych oraz podejmowaniu i organizacji działań aktywizujących dla rozwoju miejscowości Panki.

Plan Odnowy Miejscowości Panki określa działania długofalowe w horyzoncie czasowym na lata 2016 – 2022. Zawiera charakterystykę miejscowości, inwentaryzację zasobów służących ujęciu stanu rzeczywistego, mocne i słabe strony miejscowości oraz planowane zadania inwestycyjne i przedsięwzięcia wraz z szacunkowymi kosztami ich realizacji.



## 2. Przynależność administracyjna.

Miejscowość - PANKI  
Sołectwo – PANKI  
Gmina - PANKI  
Powiat - KŁOBUCKI  
Województwo - ŚLĄSKIE

## 3. Powierzchnia.

Miejscowość Panki zajmuje powierzchnię 705 ha , co stanowi 12,84 %  
powierzchni Gminy Panki w tym:

- łąki i pastwiska – 141 ha
- grunty orne – 389 ha
- lasy – 44 ha
- grunty zabudowane – 83 ha
- pozostałe grunty - 48 ha

## 4. Liczba ludności.

Liczba mieszkańców miejscowości Panki wg stanu na dzień 01.12.2015 r.  
wynosiła 1970 osób, co stanowi 38,70% mieszkańców Gminy Panki.

Struktura wiekowa ludności została przedstawiona w poniższej tabeli:

Lp.	Wiek	Mężczyźni	Kobiety	Razem
1.	0-18	175	195	370
2.	19-65	673	-	673
3.	19-60	-	587	587
4.	Pow. 65	117	-	117
5.	Pow. 60	-	223	223
	Razem	965	1005	1970

Liczba gospodarstw domowych wynosi 602.

## 5. Historia.

Panki przez 600 lat (XIV-XIXw) były zagłębiem górniczo-hutniczym. Dzieje miejscowości związane są z kopalniami rudy żelaza i hutnictwem.

W 1374 r. książę Władysław Opolczyk wydał braciom Panko przywilej kopania rudy żelaza oraz założenia kuźnicy. Istnieje także wersja mówiąca, że za czasów Długosza istniała tu kuźnica zwana Herbołtowską od nazwiska jej właściciela Herbota, a dopiero w XVI wieku przeszła ona w ręce kuźników Panków. W latach 1610-1620 starosta krzepicki Mikołaj Wolski tworzy w rejonie rzeki Pankówki centrum kuźniczo-odlewnicze. W tym czasie czynne były kuźnice w Pankach, Kawkach, Praszczkach, Cygance i Kostrzynie. Na początku XIX w. w Pankach wybudowano nowy wielki piec hutniczy,

## Plan Odnowy Miejscowości Panki na lata 2016-2022

który był najbardziej wydajnym piecem w Królestwie Kongresowym. Sam Stanisław Staszic (propagator uprzemysłowienia Królestwa Polskiego) zainteresował się zakładem hutniczym w Pankach, zalecając wykorzystanie go do odlewania części żeliwnych dla fabryk produkujących nowoczesne maszyny. W końcu XIX w., po wprowadzeniu nowej technologii wytapiania żelaza z rud, przemysł hutniczy w Pankach upada. W 1881 r. wygaszono piece i do dzisiaj nie zachowały się z tamtych czasów żadne urządzenia. Po II wojnie światowej doszło do ponownej eksploatacji tutejszego złoża. W latach 1957-69 wydobywano rudę na trzech obszarach o wspólnej nazwie kopalnia „Krystyna”. Ostatnia kopalnia - „Krystyna II”- zakończyła wydobywanie w 1969 r. Śladem górniczej przeszłości jest hałda oraz budynki mieszkalne osiedla „górniczego” przy ul. 1 Maja w Pankach.



**ROZMIESZCZENIE KUZNIC  
MAŁOPOLSKICH  
W XV - XVII W.**



### **III. Inwentaryzacja zasobów służących odnowie miejscowości.**

#### ***1. Zasoby przyrodnicze.***

Przez miejscowość Panki przepływa rzeka Pankówka, dawniej nazywaną Kostrzynią. Płyne ona w nieckowatej dolinie o płaskim dnie, w której można wyróżnić trasę zalewową i wyższą nadzalewową. Jest nieuregulowaną rzeką na terenie gminy Panki. Przy rzece znajdują się dwa zbiorniki retencyjne. Dolinę rzeki zajmują łąki częściowo podmokłe z nielicznymi torfowiskami. Długość rzeki na terenie gminy to 19 km. Średnia głębokość rzeki wynosi 0,6 m, a średnia szerokość 5 m.

Rzeka ma charakter korytarza migracyjnego dla wydry i bobra, na jej rozlewiskach bytują łabędzie, cyranki, łyski i zimorodki. Wody obfitują w plotki, okonie czy szczupaki.



Rzeka Pankówka

## *2. Dziedzictwo kulturowe.*

W Pankach na szczególną uwagę zasługuje kościół pw. Św. Rodziny. Kościół został wybudowany na fundamentach dawnego wielkiego pieca, który wygaszono w 1881 r. Na terenie dawnej huty najpierw powstała kaplica, a w latach 1925-1926 murowany kościół. Wybudował go ks. Antoni Mietliński, pierwszy proboszcz nowej parafii, wydzielonej w 1919 r. z parafii truskolaskiej. Kościół ma cechy typowe dla tzw. „stylu polskiego” (styl mieszany renesansowo – barokowy). Kościół jest obiektem wpisanym do Gminnej Ewidencji Zabytków i podlega ochronie na podstawie ustaleń obowiązującego planu zagospodarowania przestrzennego Gminy Panki. Oprócz kościoła w Gminnej Ewidencji Zabytków znajduje się cmentarz (1919 r.), budynek dworca PKP ( 1945 r.), 8 budynków mieszkalnych z pierwszej połowy XX wieku oraz most żelazny (1885 r.).



Kościół pw. Świętej Rodziny

Na terenie Panek wyznaczono również 10 stanowisk archeologicznych ( ślady osadnictwa z okresu nowożytnego i epoki kamiennej).

### ***3. Infrastruktura społeczna.***

#### **Oświata i kultura.**

##### Zespół Szkół w Pankach.

W 1804 r. powstała pierwsza w Pankach Szkoła Elementarna. Ze względu na obecność hut żelaza w 1822 r. utworzono Szkołę Hutniczą. Szkoły te zostały połączone w 1829 r. W latach 1927-1928 wybudowano 7- klasowa Szkołę Powszechną, która została rozbudowana w latach 1959 -1963 r. W rozbudowanej szkole w latach 1960 – 1976 mieściła się Zasadnicza Szkoła Rolnicza. W 1973 szkoła w Pankach otrzymała miano Zbiorczej Szkoły Gminnej. W wyniku reformy oświatowej w 1999 r. w miejsce 8-klasowej szkoły podstawowej powstała 6-letnia Szkoła Podstawowa im. Tadeusza Kościuszki oraz 3-letnie Gimnazjum im. Stanisława Staszica. Od 1 września 2013 r. odrębne do tej pory placówki, tworzą jedną szkołę p.n. Zespół Szkół do której uczęszcza 296 uczniów, w tym do gimnazjum – 136, a do szkoły podstawowej – 160 uczniów.



Zespół Szkół w Pankach

Publiczne Przedszkole w Pankach przy ul. 1 Maja 7.

Powstanie przedszkola datuje się na 1954 r. Zostało wybudowane i sfinansowane przez Kopalnię Rudy Żelaza „Czesław”.

Na początku przedszkole zostało wyposażone w sprzęt przeniesiony z wcześniejszego przedszkola, które znajdowało się w domu prywatnym p. Zycha na ul. Powstańców Śl. oraz z pozyskanych mebli z pomieszczeń biurowych kopalni. Zorganizowano wtedy dwa oddziały 5- godzinne, gdzie uczęszczało ok. 40 dzieci.

Obecnie w Przedszkolu znajdują się dwa oddziały, które zapewniają opiekę 45 dzieci.

Niepubliczne Przedszkole – Tęczowe Przedszkole przy ul. Tysiąclecia 22, które działa od 2011 r. obejmując opieką 25 dzieci.

Biblioteka.

Z dniem 01.01.2006 r. ze struktury organizacyjnej Urzędu Gminy Panki utworzono samorządową instytucję kultury pod nazwą Gminna Biblioteka Publiczna w Pankach.

Od 2010 r. biblioteka zaczęła gromadzić materiały audiowizualne – audiobooki, filmy, bajki dla dzieci.

Biblioteka promuje czytelnictwo poprzez organizowanie różnych imprez: spotkania autorskie, konkursy, lekcje biblioteczne, wycieczki, czytanie bajek, zajęcia z dziećmi, wystawki. Współpracuje z organizacjami, szkołami, przedszkolem, GOKiS i in. bibliotekami. Analizując dane statystyczne biblioteka od lat uzyskuje dobre wyniki działalności. W indeksie aktywności bibliotek powiatu kłobuckiego zajmuje czołowe miejsce. Problemem pozostaje zbyt mały i ciasny lokal. Na koniec 2014 roku stan zbiorów przedstawiał się następująco: książki ogółem - 17 459 woluminów, książka mówiona - 103 szt. oraz 166 filmów. Obecnie liczba czytelników wynosi 744 osoby.

**Sport, turystyka, rekreacja.**

Na terenie Panek działa Klub Sportowy „KS” Panki.

Początek sportu sięga 1930 roku. Wówczas powstał klub przysposobienia konno-wojskowego Krakus, którego Komendantem był Stanisław Ochędzan. W klubie uprawiano między innymi jazdę konną, strzelanie i szermierkę. W 1935 r. przy Straży Granicznej powstał klub sportowy Granica Panki, którego założycielem i opiekunem był naczelnik miejscowej Poczty Polskiej Roman Raczyński. Na terenie po byłej hucie w Pankach, otrzymanym od właściciela ziemi dziedzica Rybickiego, zbudowano boisko. W 1942 roku Niemcy zaorali boisko i zaniechano rozrywek sportowych. Po wyzwoleniu przeprowadzono prace remontowe i pierwsze mecze odbyły się w 1953 r. Klub działał pod nazwą LZS Panki. Po okresie powojennym działalność Klubu Sportowego miała sukcesy, ale też i spadki w klasie sportowej. W 2006 r. klub otrzymał nowy budynek socjalny. Wymiary boiska wynoszą 101 m x 60 m, przy liczbie miejsc siedzących 250 w tym 125 zadaszonych. Obecnie w klubie trenuje 80 zawodników w trzech drużynach młodzieżowych i jednej drużynie seniorów.



Budynek i boisko klubu sportowego

Hala widowiskowo – sportowa zlokalizowana w Pankach przy ul. Ogrodowej.

W budynku znajduje się Sala Gimnastyczna z płytą boiska pełnowymiarowego do rozgrywek koszykówki i piłki siatkowej, wolnym polem areny 35 x 18 m i wysokości 7,5 m z widownią w formie trybun amfiteatralnych oddzieloną od płyty boiska. W hali zlokalizowane są pomieszczenia szatniowo – sanitarne, siłownia, kawiarenka, pomieszczenia dla obsługi obiektu oraz pomieszczenia techniczne.

Budynek sali gimnastycznej przeznaczony jest do użytkowania przez młodzież Gimnazjum w Pankach w ramach zajęć lekcyjnych jak i przez osoby prywatne lub kluby sportowe.


W hali sportowej w ramach działalności GOKiS odbywają się mecze ligowe koszykarskie i siatkowe oraz liczne turnieje piłki siatkowej i halowej piłki nożnej.

W sąsiedztwie hali sportowej znajduje się Street Workout Park, siłownia na powietrzu oraz kompleks boisk wybudowanych w ramach programu „Moje boisko Orlik 2012” składający się z:

- boiska do piłki nożnej o wymiarach 30,0 m x 62,0 m z nawierzchnią – sztucznej trawy,
- boisko wielofunkcyjne o wymiarach 19,10 m x 32,10 m o nawierzchni poliuretanowej, z wyposażeniem do: koszykówki, siatkówki, badmintonu i tenisa ziemnego,
- zaplecza sanitarno-szatniowego.

Boiska Orlik oprócz codziennych zajęć szkolnych, treningowych i rekreacyjnych są areną ciekawych imprez sportowych, m.in. Amatorska Liga Piłki Nożnej 6-osobowej, Młodzieżowa Liga Piłki Nożnej 6-osobowej, Turniej tenisa Ziemi, Turniej Piłki Siatkowej Drużyn Mieszanych.





Hala widowiskowo-sportowa




Boisko „Orlik 2012”

W siedzibie Gminnego Ośrodka Kultury i Sportu w Pankach przy ul. 1 Maja 8 znajduje się utworzona w latach 90 Izba Tradycji w której zgromadzono liczne pamiątki, będące świadectwem życia tutejszych mieszkańców: przedmioty gospodarstwa domowego, narzędzia rolnicze oraz przedmioty związane z górnictwem i hutnictwem.


Tutaj w strukturach GOKiS działa Młodzieżowa Orkiestra Dęta, która uświetnia uroczystości kościelne i środowiskowe. Pierwsza parafialna orkiestra dęta została utworzona 6 września 1925 r.

#### Staw na Pankówce.

W centrum Panek znajduje się staw z jazem. Powstał on na miejscu dawnego ujęcia wody z Pankówki, niezbędnej do pracy dużego zakładu hutniczego. Obecny zbiornik retencyjny o powierzchni ok. 3 ha, w okresie letnim wykorzystywany jest do rekreacji i wędkowania. W otoczeniu stawu znajdują się tereny zielone, alejki spacerowe, moło, taras widokowy, ławeczki, pergole, plac zabaw, miejsca postojowe.



Staw w Pankach z otoczeniem



Staw w Pankach – widok na molo i fontannę

### Zdrowie.

Pierwsza placówka Służby Zdrowia w Pankach powstała w 1950 roku i mieściła się w prywatnym budynku Mikołaja Zycha. Trzy lata później został otwarty pierwszy gabinet stomatologiczny w budynku prywatnym. W 1960 r. w nowo wybudowanym Ośrodku Zdrowia w Pankach uruchomiono poradnię, gabinet stomatologiczny, laboratorium analiz oraz izbę porodową. W 1991 roku zlikwidowano Izbę Porodową w Pankach. Obecnie w Ośrodku Zdrowia mieści się przychodnia lekarzy rodzinnych, usługi medyczne z zakresu stomatologii, ginekologii czy pediatrii w ramach NFZ. W bliskim sąsiedztwie ośrodka znajdują się 2 apteki.





Ośrodek Zdrowia w Pankach

### **Ochrona przeciwpożarowa.**

Początki Ochotniczej Straży sięgają roku 1917.

Pierwsze zebranie odbyło się 27 maja 1917 roku gdzie powołano straż ogniową i wybrano Zarząd OSP. W skład Zarządu weszli:

- prezes Waldemar Zajdler – dzierżawca majątku Panki,
- naczelnik Józef Kopyciak – miejscowy nauczyciel,
- zastępca naczelnika – Marcin Cebula – właściciel sklepu,
- skarbnik Piotr Rokosa – rolnik,
- sekretarz Teofil Chrząstek.

Jednostka OSP liczyła 19 członków. Pierwszym sprzętem jednostki była ręczna sikawka otrzymana z folwarku. W 1918 r. przystąpiono w czynie społecznym do budowy remizy, na fabrycznym placu. Był to drewniany budynek. W 1923 r. dokonano zmiany Zarządu. Na czele stanął ks. proboszcz Antoni Mietliński. Drewniana remizę przekazano na kaplicę nowo powstałej parafii w Pankach. OSP otrzymała plac na gruncie parafialnym, gdzie pobudowano murowaną remizę, której oddanie do użytku nastąpiło w dniu 5.05.1924 r.

Na początku 1948 r. otrzymano motopompę z Komendy Powiatowej Straży Pożarnej w Częstochowie.

10 grudnia 1948 r. powołano Komitet Budowy Remizy Strażackiej. Budowa została zakończona i uroczyste przekazanie nastąpiło w dniu 17 sierpnia 1952 roku. Stary budynek przekazano OSP w Cygance. W 1976 r. jednostka otrzymała wóz bojowy Star 25 z pełnym wyposażeniem. Dzisiaj OSP w Pankach jest jednym z największych i najprężniejszych jednostek na terenie powiatu kłobuckiego. Jednostka jest włączona do Krajowego Systemu Ratownictwa i Gaszenia (KSRG).

Obecnie straż zrzesza 55 członków oraz posiada 3 samochody bojowe.

W budynku strażnicy OSP znajduje się sala duża, świetlica oraz 3 miejsca garażowe.



Remiza OSP

### Obiekty pozostałe.

Budynek Banku Spółdzielczego znajdujący się w sąsiedztwie Urzędu Gminy oddany do użytku w grudniu 1968 r. w którym obecnie znajduje się Bank Spółdzielczy w Kłobucku Odział Panki.

Urząd Pocztowy w Pankach przy ul. Powstańców Śląskich, który utworzono w 1929 roku jako Agencję Poczтовую i przemianowano w 1930 na obecną nazwę.

Budynek Urzędu Gminy w Pankach – wybudowany w 1937 roku. W budynku tym znalazł swoją siedzibę posterunek Policji Państwowej. Oprócz pomieszczeń dla urzędu znajdowało się mieszkanie służbowe dla sekretarza.

9 lutego 1945 r. odbyło się pierwsze powojenne posiedzenie Gminnej Rady Narodowej w Pankach z udziałem 15 radnych. Na posiedzeniu wybrano wójta gminy Panki Mikołaja Zycha, zastępcę wójta Włodzimierza Saboczyńskiego. Powołano gminnych pracowników; Władysława Brodziaka na stanowisko sekretarza gminy. Pracowników gminy: Józefa Nonasa i Stanisława Pyzalskiego. Najważniejszym zadaniem do realizacji było zaopatrzenie ludności ubogiej i bezrobotnej w artykuły żywnościowe, zatrudnienie ludności, zaopatrzenie rolników w nawozy sztuczne, sól, cukier, opał, naftę, papę, przydział odpowiedniej ilości koni do pracy na roli.

W latach 1984-1985 budynek został rozbudowany. Obecnie w budynku oprócz Urzędu Gminy znajduje się biblioteka i Gminy Ośrodek Pomocy Społecznej.



Budynek Urzędu Gminy w Pankach

#### ***4. Infrastruktura techniczna.***

##### **Zaopatrzenie w wodę.**

We wsi funkcjonuje sieć wodociągowa.

Długość sieci - 9,09 km

Ilość przyłączy 489 szt.

##### **Gospodarka ściekowa.**

Na terenie Panek znajduje się oczyszczalnia ścieków o przepustowości 1100m<sup>3</sup>/dobę, która przejmuje ścieki z terenu gminy Panki i Przystajń.

Długość sieci kanalizacyjnej - 17,34 km

Ilość przyłączy – 452.

Miejscowość Panki oprócz ul. Dworcowej i Polnej posiada sieć kanalizacji sanitarnej. Gospodarstwa poza terenem skanalizowanym posiadają własne zbiorniki bezodpływowe. Ścieki są dowożone do pobliskich oczyszczalni ścieków w Pankach lub Krzepicach.

##### **Zaopatrzenie w gaz.**

Panki nie posiadają sieci gazowej. Mieszkańcy korzystają z gazu bezprzewodowego, zaopatrują się w systemie indywidualnym (butle z gazem).

#### **Zaopatrzenie w ciepło.**

Na terenie wsi nie funkcjonuje scentralizowany system ogrzewania. Poszczególne budynki ogrzewane są z kotłowni indywidualnych, z wykorzystaniem źródeł energii takich jak: węgiel, drewno, olej opałowy, energia elektryczna.

#### **Zaopatrzenie w energię elektryczną.**

W miejscowości Panki występują linie średniego i niskiego napięcia zaspokajające bieżące potrzeby w zakresie zaopatrzenia w energię elektryczną.

#### **Gospodarka odpadami.**

Od 1 lipca 2013 r. obowiązuje nowy system gospodarki odpadami komunalnymi, polegający na przejęciu odpowiedzialności przez gminę za odpady i ustalenia opłat dla mieszkańców za odbiór i zagospodarowanie odpadów.

Każdy mieszkaniec ma obowiązek selektywnego zbierania odpadów. Właściciele nieruchomości zamieszkałych są obowiązani ponosić na rzecz gminy, na terenie której są położone ich nieruchomości, opłatę za zagospodarowanie odpadami komunalnymi.

### **5. Gospodarka i rolnictwo.**

W miejscowości według danych pochodzących z Gminnej Ewidencji Działalności Gospodarczej zarejestrowanych jest 148 podmiotów gospodarczych.

Podmioty płacące podatek od nieruchomości związanych z prowadzeniem działalności gospodarczej prowadzą:

- sklepy w branży: ogólnospożywczej, budowlanej, odzieżowej, meblowej, wielobranżowej,
- zakłady produkcji: mebli, ceramiki artystycznej, maszyn dla celów spożywczych, wyrobów: cukierniczych, ciastkarskich, pieczywa,
- usługi w branży: handlowej, budowlanej, gastronomicznej, samochodowej, transportowej, krawieckiej, fryzjerskiej, kosmetycznej i innej.

Łączny dochód podatkowy z tytułu prowadzenia działalności gospodarczej na terenie Panek wynosił w 2014 r.- 226 488 zł, dla porównania dochód z podatku rolnego wynosi 28 919,00 zł.

Wpływy z podatku rolnego są znacznie niższe niż z podatku od nieruchomości związanych z prowadzeniem działalności gospodarczej.

Tylko 1 gospodarstwo rolne prowadzi wyłącznie działalność rolniczą, pozostali rolnicy prowadzą działalność pozarolniczą łącząc ją z działalnością rolniczą.

Zgodnie z danymi podatkowymi istnieje 189 gospodarstw rolnych. Zdecydowana większość z nich tj. 71 to gospodarstwa o powierzchni od 2 do 5 ha, 25 gospodarstw o areale powyżej 5 ha, w tym trzy gospodarstwa o pow. powyżej 15 ha.

Agroturystyka do tej pory nie jest popularna w sołectwie i żaden z rolników nie prowadzi zarejestrowanej działalności agroturystycznej.

## **IV. Analiza SWOT**

Przeprowadzona analiza SWOT ilustruje mocne i słabe strony miejscowości Panki oraz jej szanse i zagrożenia stwarzane przez otoczenie. Pozwala to na określenie obecnej sytuacji w tej miejscowości oraz przyszłych kierunków jej rozwoju.

Analizy dokonano na podstawie zgromadzonych materiałów na temat zasobów miejscowych oraz wyników ankiety, którą przeprowadzono wśród mieszkańców wsi Panki.

Analiza otrzymanych ankiet pozwoliła na zdefiniowanie słabych i mocnych stron miejscowości oraz jej szans i zagrożeń.

### ***1. Mocne strony***

- położenie wzdłuż drogi wojewódzkiej,
- czyste powietrze,
- sieć wodociągowa,
- sieć kanalizacyjna,
- czyste środowisko naturalne,
- wolne tereny do zabudowy,
- zbiornik wodny z terenem rekreacyjnym,
- dostęp do szerokopasmowej sieci internetowej,
- wysoki poziom wykształcenia mieszkańców, w tym ucząca się młodzież,
- niski poziom bezrobocia,
- brak uciążliwości przemysłu,
- plan zagospodarowania przestrzennego,
- dobre rozwiązania komunikacyjne w zakresie transportu zbiorowego,
- linia kolejowa,

### ***2. Słabe strony***

- rozdrobnienie gospodarstw,
- mała opłacalność produkcji rolniczej,
- brak miejsc pracy,
- ubóstwo społeczne,
- niskie dochody materialne części mieszkańców,
- brak promocji wsi,
- słaba jakość dróg,
- brak chodnika przy drodze wojewódzkiej i powiatowej,
- brak ścieżek spacerowych,
- malejąca aktywność społeczna mieszkańców,
- niedostateczny rozwój agroturystyki i turystyki pomimo walorów przyrodniczych,

### ***3. Szanse***

- dopłaty bezpośrednie dla rolnictwa,
- rozwój agroturystyki,
- rozwój rolnictwa,

- migracja ludności z miast do wsi,
- fundusz sołecki,
- rozwój działalności gospodarczej, wzrost inwestycji w sferze usług,
- prace zarobkowe poza granicami kraju,
- zwiększenie atrakcyjności wsi poprzez wzbogacenie jej infrastruktury – przebudowa dróg,

#### **4. Zagrożenia**

- odpływ młodych ludzi w poszukiwaniu pracy,
- rosnące bezrobocie,
- starzenie się społeczeństwa,
- niska dochodowość z pracy w rolnictwie,
- rozwarstwienie mieszkańców na biednych i bogatych.

### **V. Opis planowanych w latach 2016-2022 zdań inwestycyjnych i przedsięwzięć aktywizujących społeczność lokalną.**

#### **1. Rozbudowa, termomodernizacja i doposażenie remizy OSP.**

Celem projektu jest poprawa estetyki i zwiększenie atrakcyjności miejscowości. Strażnica OSP oraz teren przynależny ma pełnić funkcję punktu centralnego w którym koncentrowałoby się życie kulturalne i społeczne miejscowości.

Realizacja zadania planowana jest na lata 2016-2021

Szacowana wartość inwestycji ok. 400 000 zł.

Źródłem finansowania będzie budżet gminy, fundusz sołecki, środki OSP i fundusze UE.

#### **2. Budowa Centrum Kultury w Pankach.**

Celem projektu jest zaspokajanie potrzeb społecznych i kulturalnych. Realizacja projektu przyczyni się do utworzenia miejsca integracji dla mieszkańców oraz poprawy stanu bazy kulturalnej.

Realizacja zadania planowana jest na lata 2017 - 2021

Szacowana wartość inwestycji wyniesie ok. 4 500 000 zł.

Źródłem finansowania będzie budżet gminy, budżet państwa, WFOŚiGW, fundusze UE.

#### **3. Przebudowa i remont dróg.**

Projekt ma na celu poprawę dostępności komunikacyjnej, zwiększenie bezpieczeństwa i skrócenie czasu przejazdu. Realizacja przyczyni się do poprawy warunków życia i prowadzenia działalności gospodarczej, zwiększając atrakcyjność miejscowości. Przewidziane są do przebudowy i remontu drogi gminne:

- ul. Wspólna,

## Plan Odnowy Miejscowości Panki na lata 2016-2022

- ul. Głębockiego,
- ul. 3 Maja,
- ul. Słoneczna,
- ul. Ogrodowa,
- ul. Dworcowa,
- ul. Polna,
- droga 693 016 S

Realizacja zadania planowana jest na lata 2016 - 2022

O łącznej wartości ok. 2 500 000 zł.

Źródłem finansowania będzie budżet gminy, budżet państwa i fundusze UE.

### ***4. Budowa chodników i ścieżek rowerowych.***

Celem projektu jest poprawa bezpieczeństwa ruchu pieszego i rowerowego. Realizacja projektu przyczyni się do poprawy warunków życia mieszkańców, wzrostu poziomu bezpieczeństwa oraz poprawy estetyki wsi.

Realizacja zadania planowana jest na lata 2017 - 2021

Szacowana wartość inwestycji wyniesie ok. 2 000 000 zł.

Źródłem finansowania będzie budżet gminy, fundusze UE.

### ***5. Budowa nowego oświetlenia ulicznego bądź wymiana istniejącego oświetlenia na energooszczędne.***

Celem projektu jest poprawa jakości życia na wsi poprzez rozwój infrastruktury na potrzeby mieszkańców oraz wymiana lamp na energooszczędne. Realizacja projektu przyczyni się do poprawy zwiększenia bezpieczeństwa mieszkańców oraz oszczędności energii.

Realizacja zadania planowana jest na lata 2017 - 2021

Szacowana wartość inwestycji wyniesie ok. 500 000 zł.

Źródłem finansowania będzie budżet gminy, fundusz sołecki, WFOŚiGW, fundusze UE.

### ***6. Budowa kanalizacji sanitarnej.***

Celem projektu jest poprawa stanu środowiska naturalnego poprzez ograniczenie ilości zanieczyszczeń przedostających się do wód oraz zapewnienie mieszkańcom dostępu do podstawowej infrastruktury technicznej. Realizacja projektu przyczyni się do poprawy warunków życia mieszkańców oraz uzyskania efektu ekologicznego.

Realizacja zadania planowana jest na lata 2017 - 2021

Szacowana wartość inwestycji wyniesie ok. 4 500 000 zł.

Źródłem finansowania będzie budżet gminy, WFOŚiGW, fundusze UE.

**VI. Opis i charakterystyka obszarów o szczególnym znaczeniu dla zaspokojenia potrzeb mieszkańców, sprzyjających nawiązaniu kontaktów społecznych, ze względu na ich położenie oraz cechy funkcjonalno-przestrzenne.**

W miejscowości Panki jednym z miejsc o szczególnym znaczeniu dla zaspokojenia potrzeb mieszkańców sprzyjających nawiązaniu kontaktów społecznych jest remiza Ochotniczej Straży Pożarnej, w której odbywają się spotkania społeczności lokalnej. Rozbudowa, remont i wyposażenie istniejącej remizo-świetlicy zapewni dobre warunki do realizacji spotkań, wspólnego spędzania czasu i wymiany wiedzy oraz doświadczeń pomiędzy pokoleniami.

Budynek „Centrum Kultury” będzie pełnić rolę lokalnego centrum aktywności społecznej, tu ludzie będą spędzać czas, realizować swoje zainteresowania, zdobywać nowe umiejętności i podejmować wspólne działania.

PRZEWODNICZĄCA RADY

*Urszula Bujak*