LEGENDA:

Wp1, Wp2	-	proj. wpusty Ø500, krawężnikowo jezdniowe kl. D-400 z osadnikiem o głębokości 1000 mm
D1	-	proj. studnia rewizyjna betonowa Ø1000 mm z osadnikiem o głębokości 500 mm
I1	-	istniejąca studnia rewizyjna

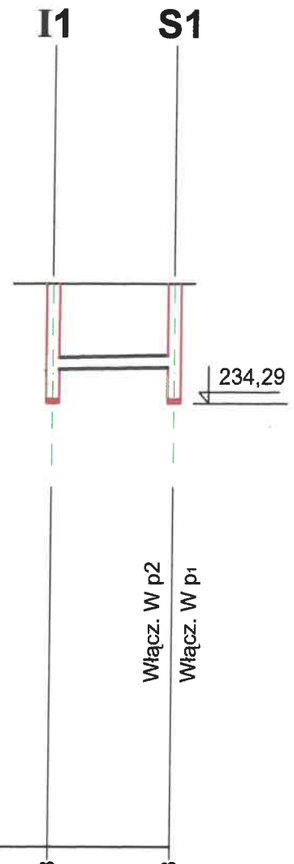

POZ. POR.
212,00 m n.p.m

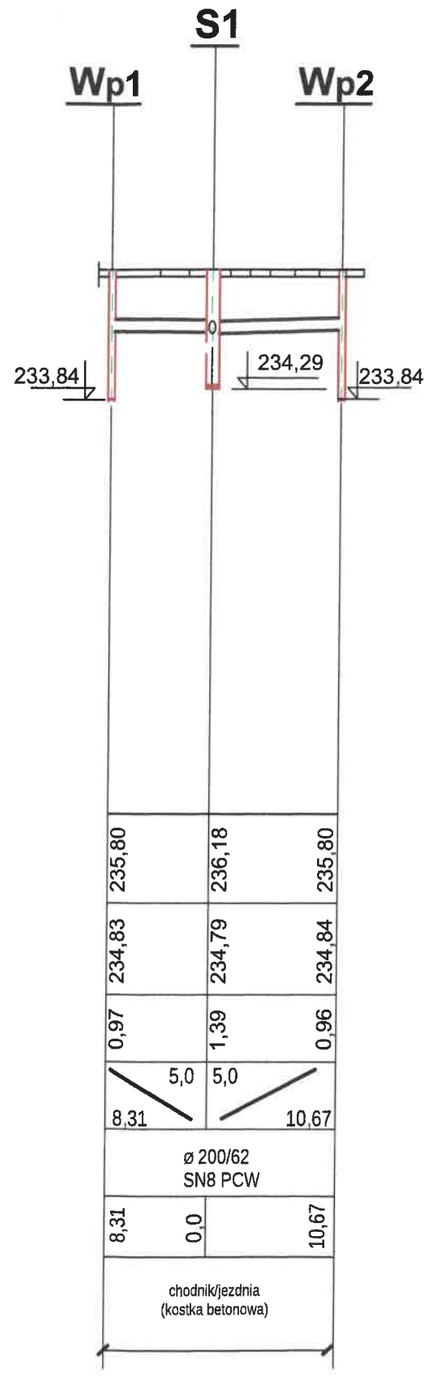

RZĘDNE TERENU	m npm	236,08		236,18
RZĘDNE DNA KANAŁU	m npm	234,76		234,79
GŁĘBOKOŚCI	m	1,32		1,39
SPADKI / ODLEGŁOŚCI	‰ / m	4,0 / 7,60		
ŚREDNICA I MATERIAŁ	- / mm	Ø315/9,2 SN8 PCW		
DŁUGOŚCI	m	0,0		6,5
TEREN PROJ.		chodnik/jezdnia (kostka betonowa)		

235,80	236,18	235,80	
234,83	234,79	234,84	
0,97	1,39	0,96	
8,31 / 0,0	10,67		

SPOSÓB UŁOŻENIA ROWU KRYTEGO, PRZYKANALIKÓW W WYKOPIE

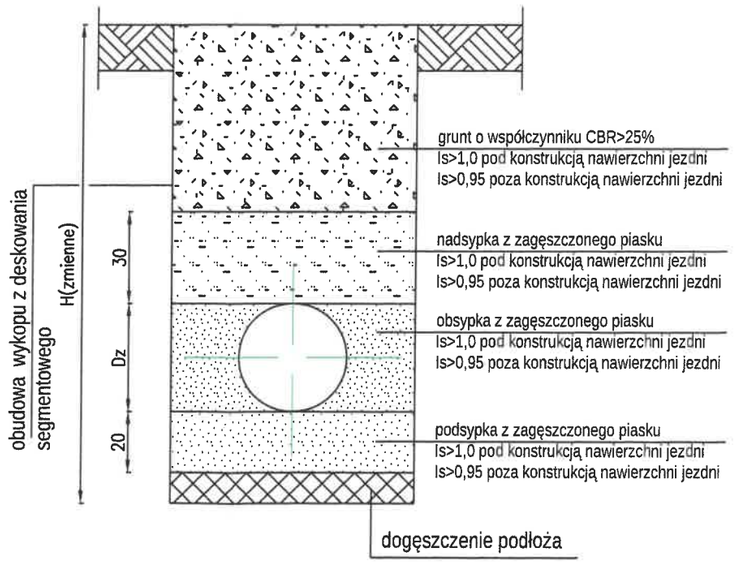

Inwestor/Zamawiający:	Gmina Panki, ul. Tysiąclecia 5, 42-140 Panki, woj. śląskie				
Wykonawca projektu:	Biuro Projektów Budowlanych VIA Jarosław Borecki 42-125 Kłobuck, ul. Graniczna 116, tel. 660-940-123, e-mail.: via.borecki@gmail.com				
Nazwa inwestycji:	Projekt budowlany przebudowy drogi gminnej ulicy Głębociego w msc. Panki				
Nazwa opracowania:	**Projekt techniczny**				Uwagi:
Tytuł rysunku:	**RÓW KRYTY - PROFILE PODŁUŻNE**				
Lokalizacja:	Panki ul. Głębockiego, dz. nr 235/18,235/11,236/12,237/12,237/13,237/15 237/22,235/12,237/18,237/23				Branża: Odwodnienie
	Imię i nazwisko	Data	Nr uprawnień specjalność	Podpis	Skala: 1 : 100/500
Projektował:	mgr inż. Jarosław Borecki	08.09.2018 r.	767 / 01 konstr-bud.		Rys. Nr: **D-09**

Niniejsza dokumentacja stanowi własność firmy Biuro Projektów Budowlanych VIA Jarosław Borecki. Wszelkie prawa zastrzeżone. Udostępnianie osobom trzecim lub kopiowanie metodami mechanicznymi i elektronicznymi wymaga pisemnej zgody Biura Projektów Budowlanych VIA.