

**Projekt**

z dnia 20 czerwca 2023 r.

Zatwierdzony przez .....

**UCHWAŁA NR .....  
RADY GMINY PANKI**

z dnia ..... 2023 r.

**w sprawie przystąpienia do opracowania miejscowego planu zagospodarowania przestrzennego gminy Panki, dla obszarów w obrębach Aleksandrów, Janiki, Kałmuki, Kawki, Konieczki, Kostrzyna, Koski i Praszczyki**

Na podstawie art. 18 ust.2 pkt. 15 ustawy z dnia 8 marca 1990 roku o samorządzie gminnym (Dz. U. z 2023 r., poz. 40, 572) oraz art. 14 ust. 1 i 4 ustawy z dnia 27 marca 2003 roku o planowaniu i zagospodarowaniu przestrzennym (Dz. U. z 2023 r., poz. 977), Rada Gminy Panki uchwala, co następuje:

**§ 1.** Przystępuje się do opracowania miejscowego planu zagospodarowania przestrzennego gminy Panki, dla obszarów w obrębach Aleksandrów, Janiki, Kałmuki, Kawki, Konieczki, Kostrzyna, Koski i Praszczyki.

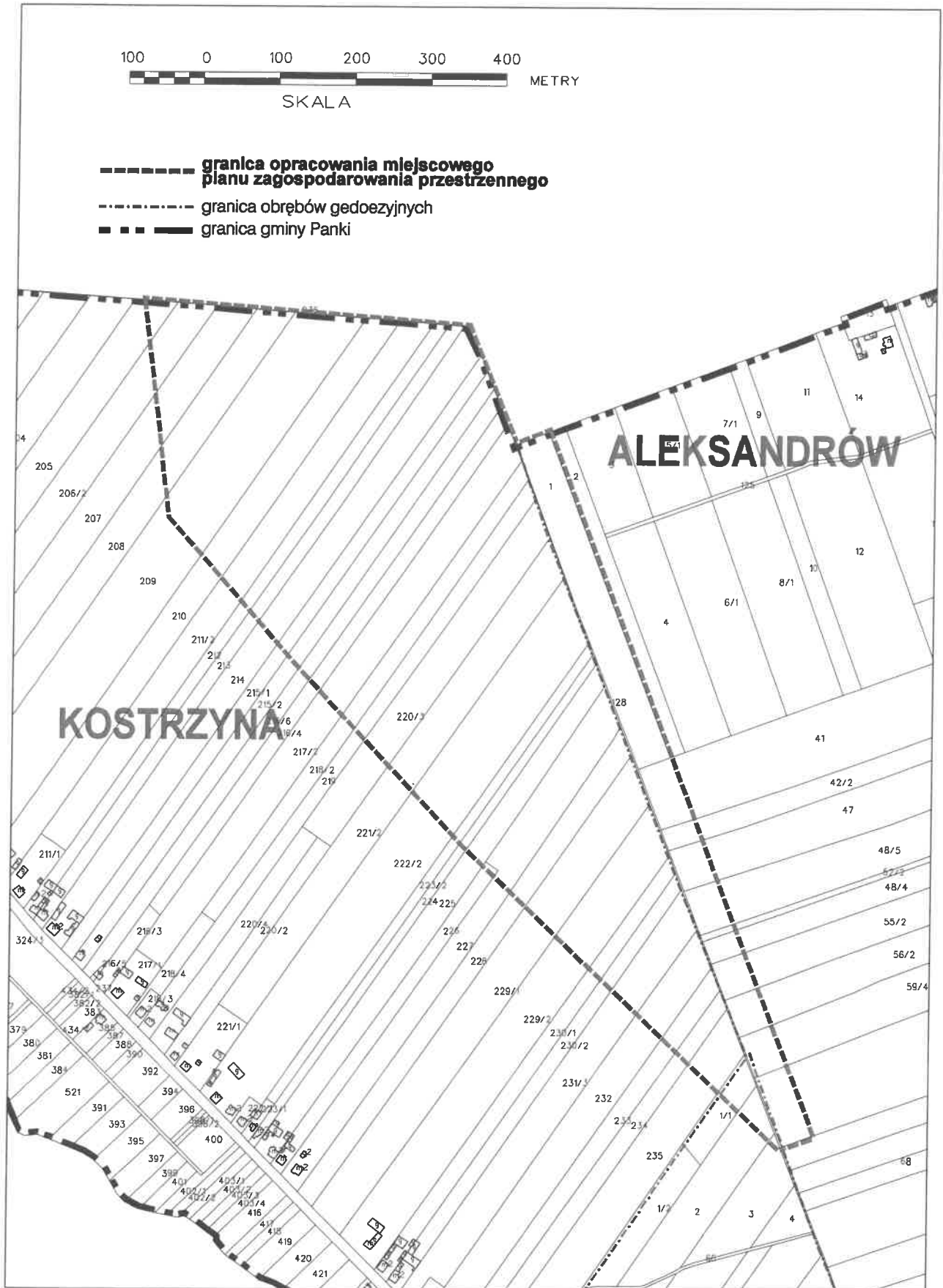
**§ 2.** Granice obszarów objętych opracowaniem miejscowego planu zagospodarowania przestrzennego gminy Panki, dla obszarów w obrębach Aleksandrów, Janiki, Kałmuki, Kawki, Konieczki, Kostrzyna, Koski i Praszczyki, określają załączniki nr 1 do 7 do uchwały.

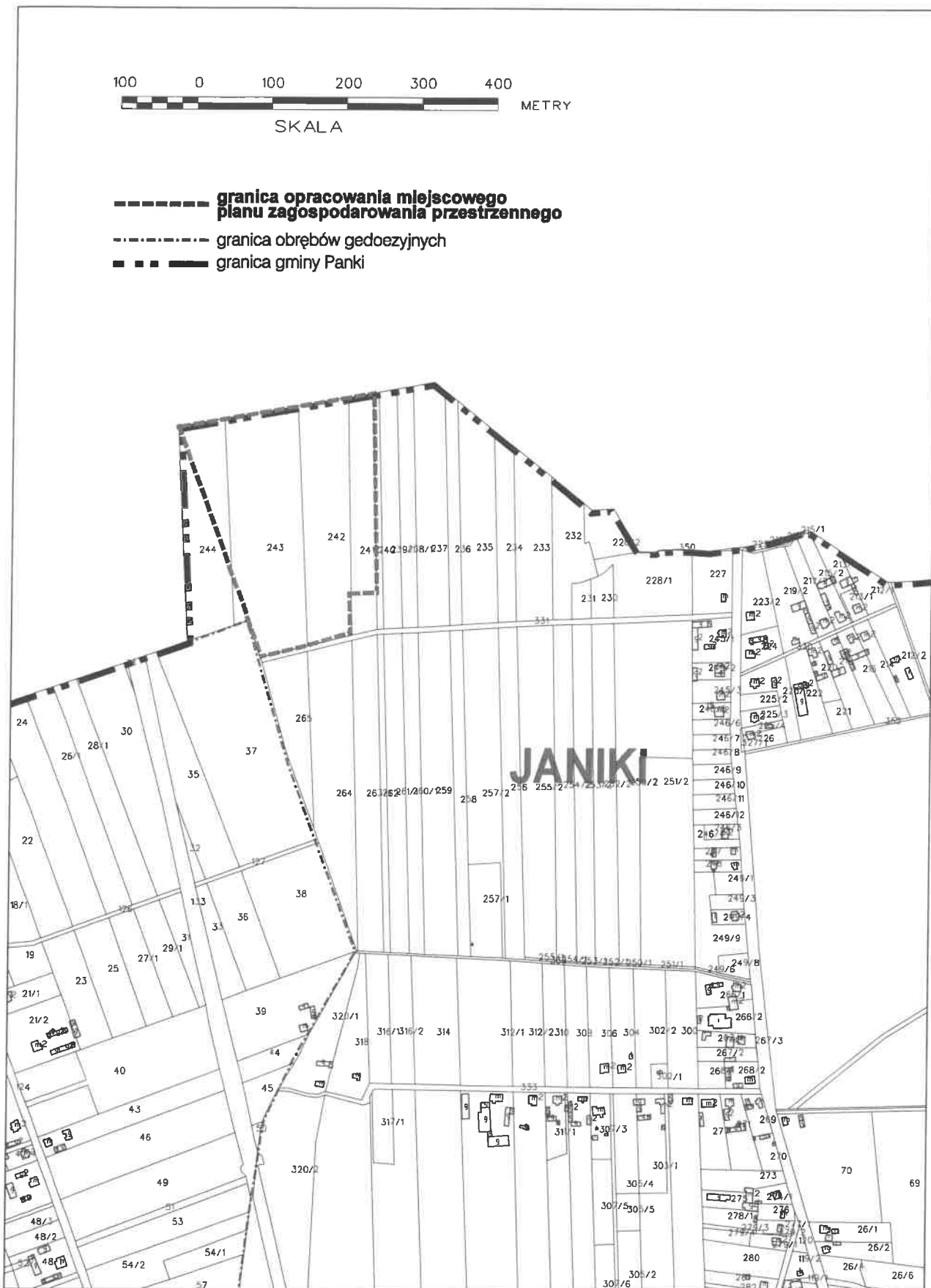
**§ 3.** Wykonanie niniejszej uchwały powierza się Wójtowi Gminy Panki.

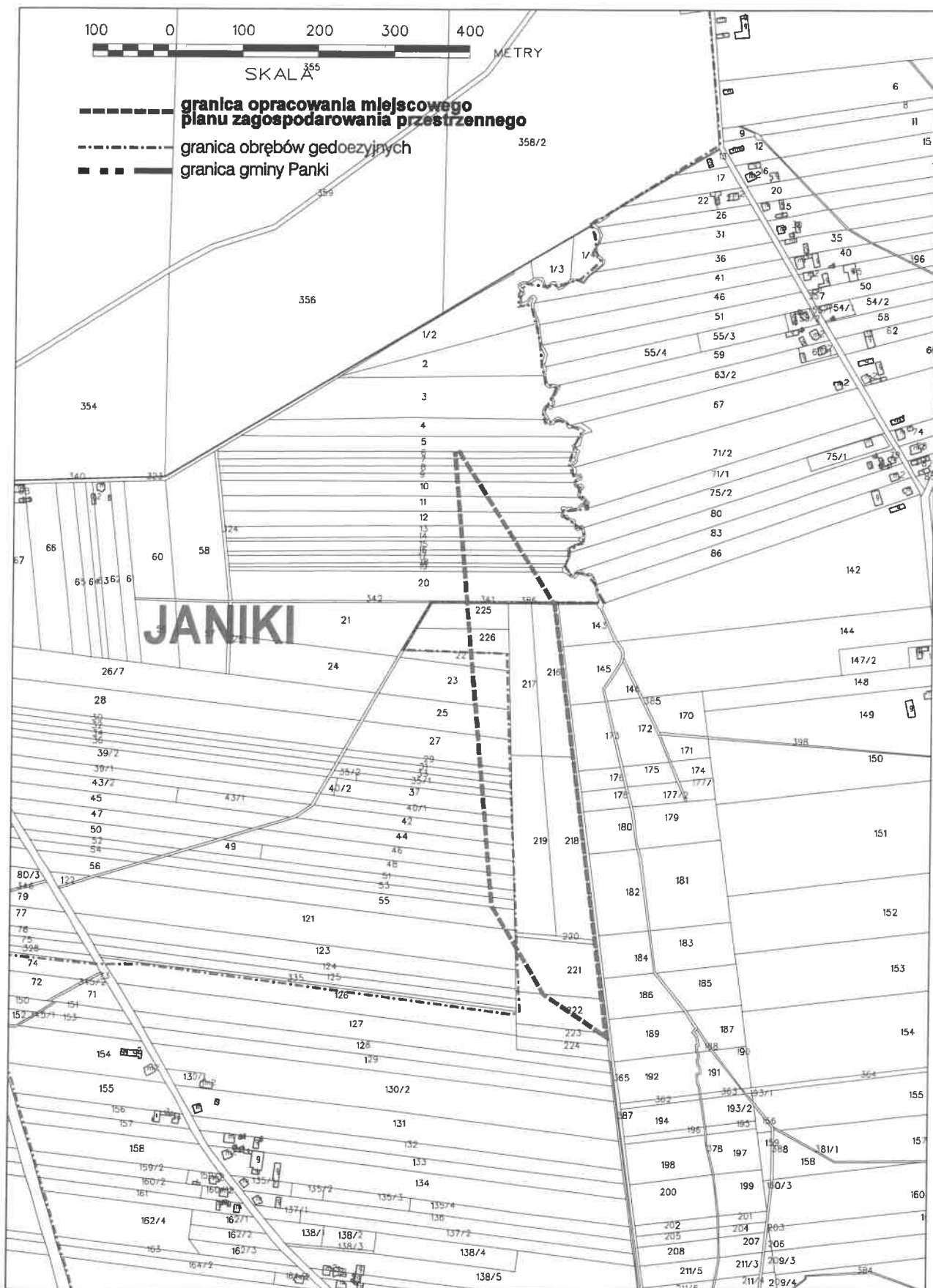
**§ 4.** Uchwała wchodzi w życie z dniem podjęcia.

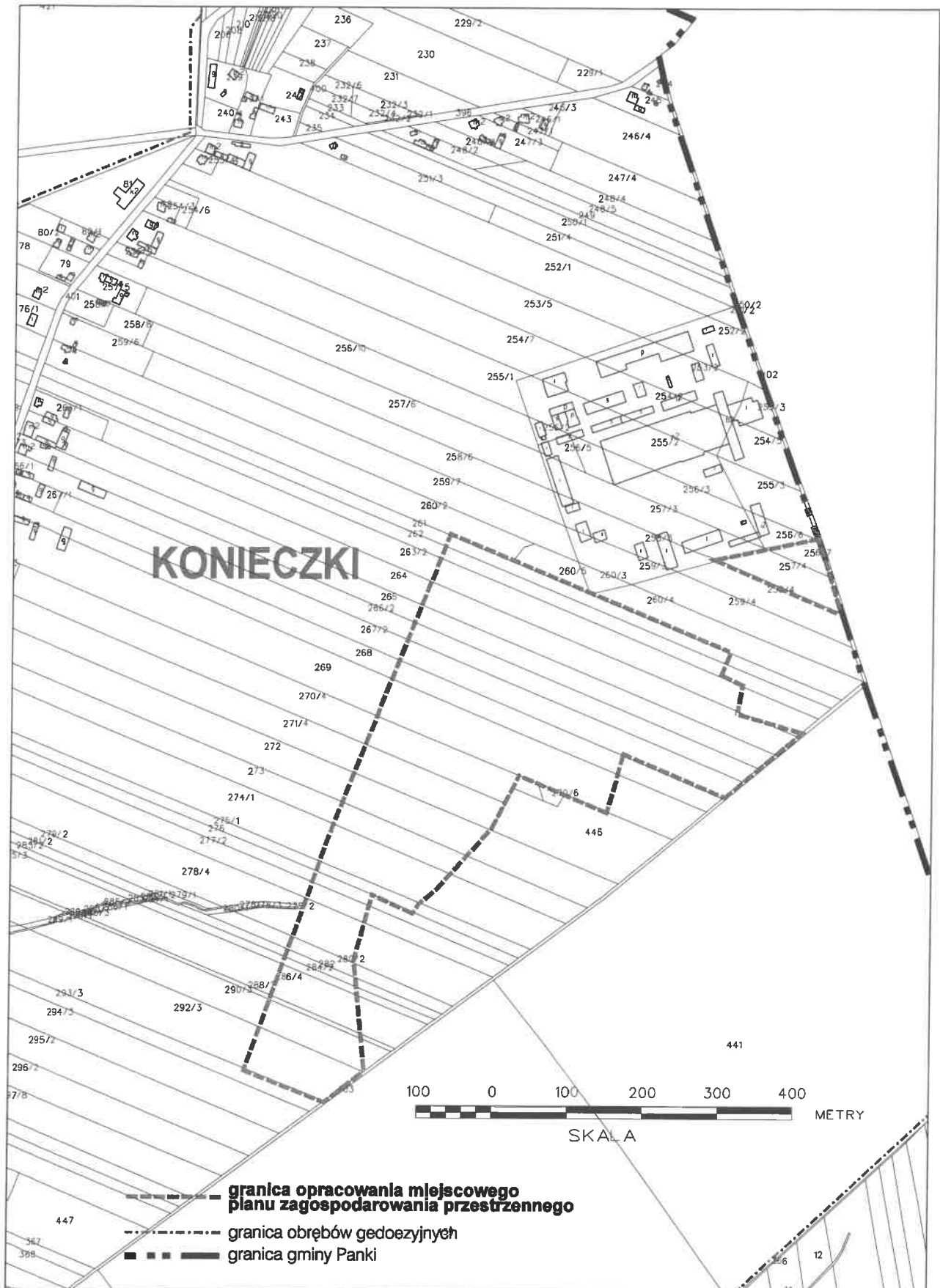
Wójt Gminy

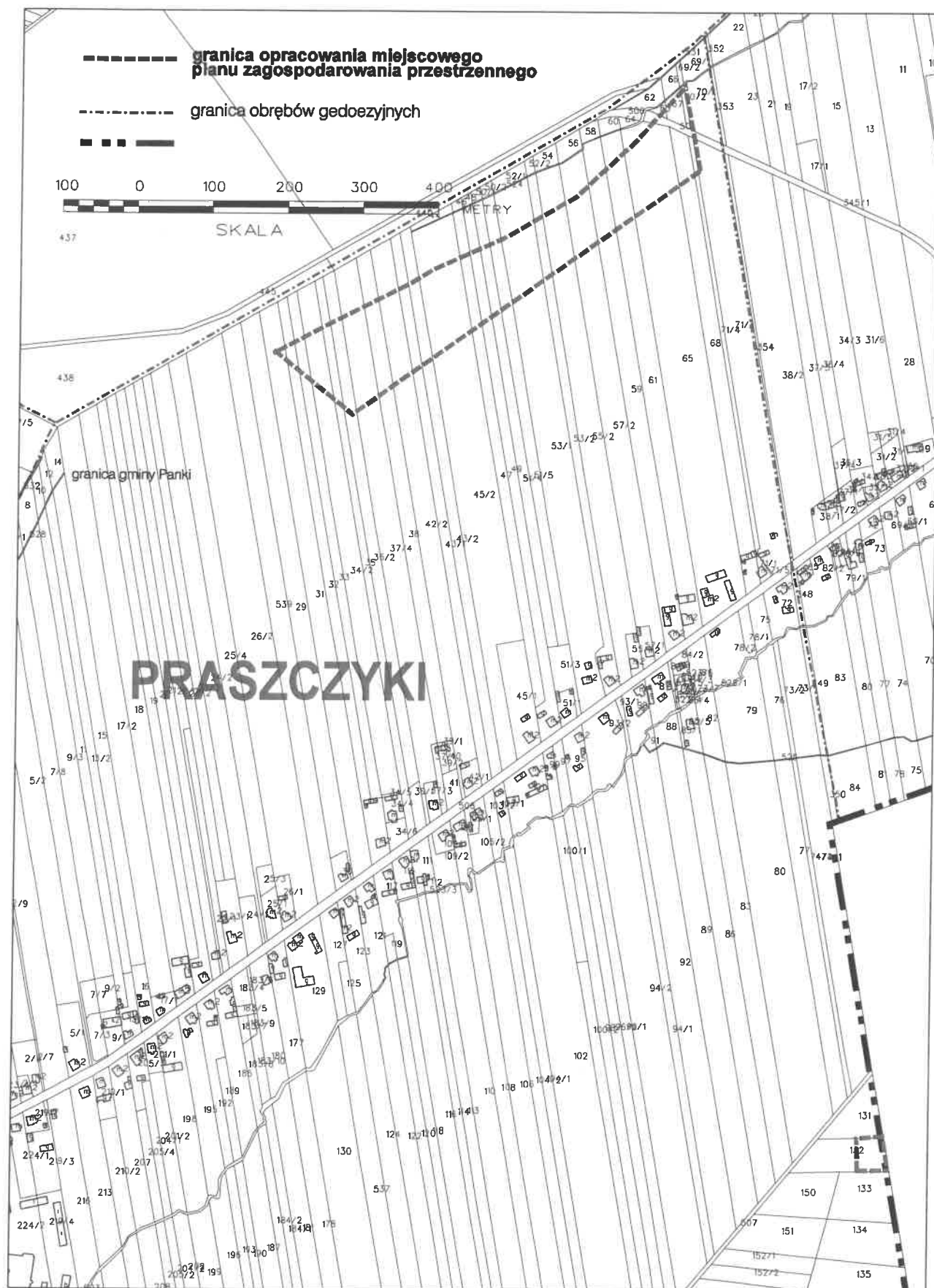
Urszula Bujak

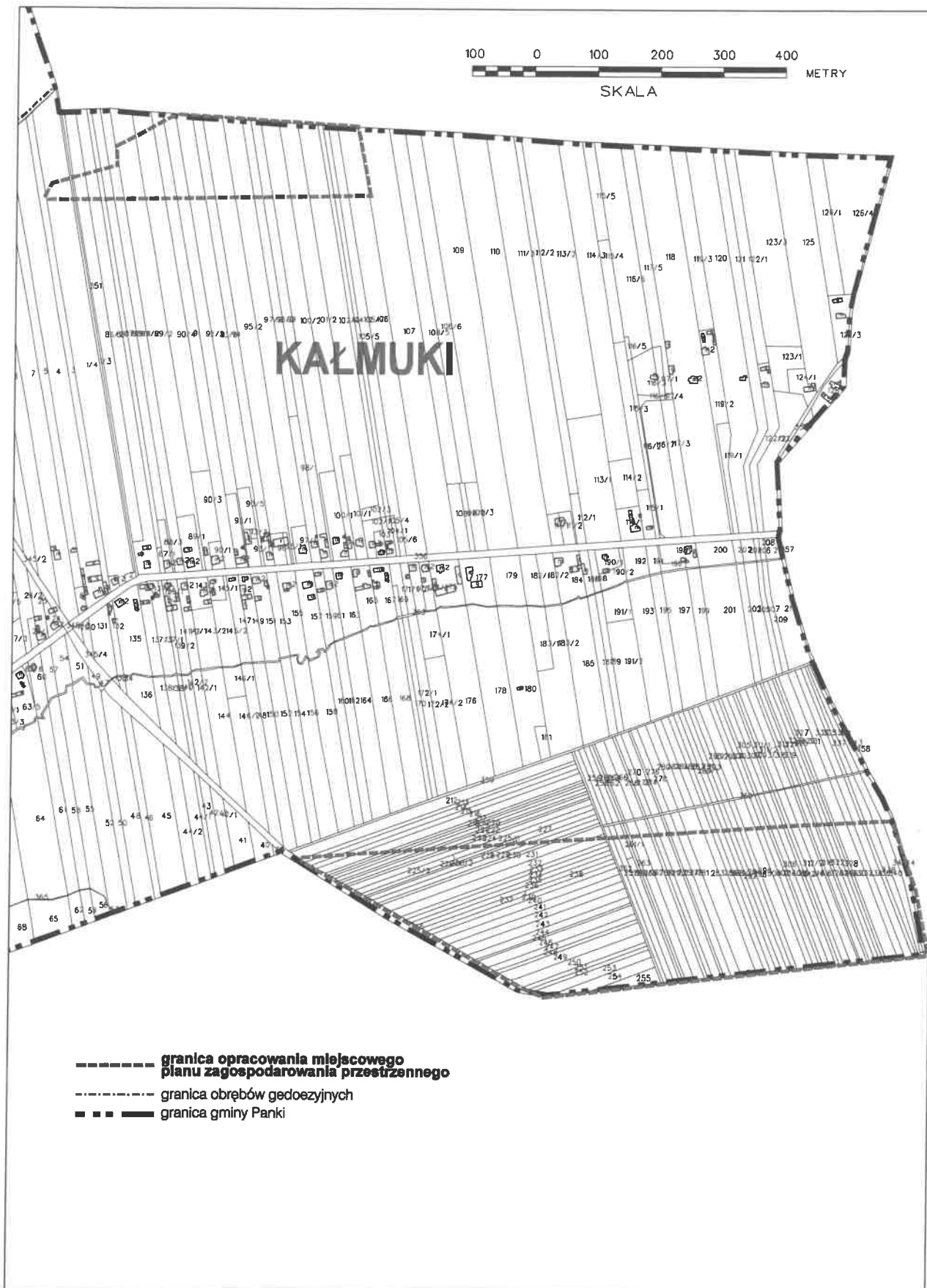


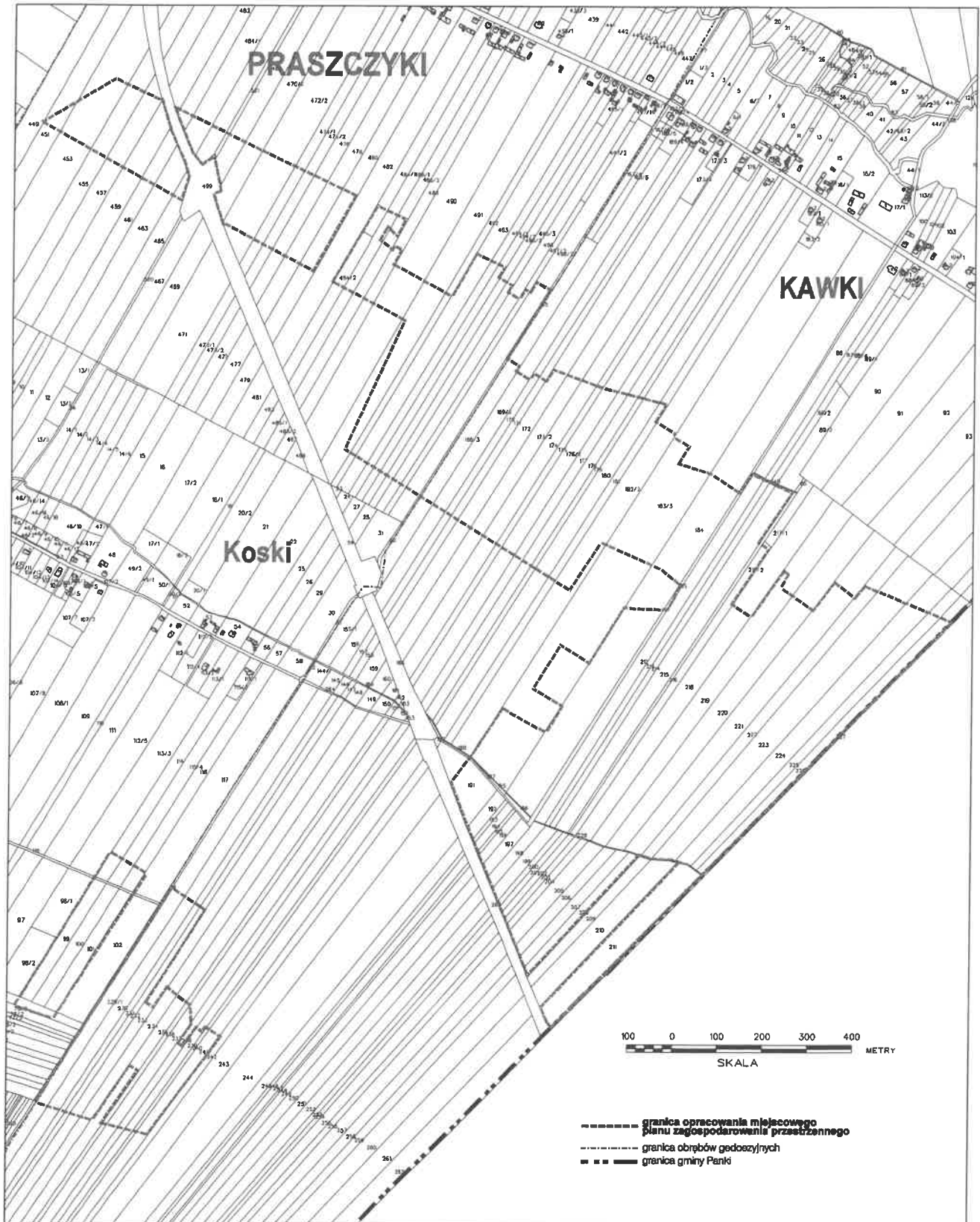














### **Uzasadnienie**

Zgodnie z regulacjami ustawy o planowaniu i zagospodarowaniu przestrzennym z dnia 27 marca 2003 roku (Dz. U. z 2023 r., poz. 977) ustalenie przeznaczenia terenu, rozmieszczenie inwestycji celu publicznego oraz określenie sposobów zagospodarowania i warunków zabudowy terenu następuje w miejscowych planach zagospodarowania przestrzennego. Celem planu jest wyznaczenie obszarów dopuszczonych do lokalizacji masztów telefonii komórkowej. Teren posiada materiały kartograficzne umożliwiające wykonanie miejscowego planu zagospodarowania przestrzennego zgodnie z przepisami art. 16 ust. 1 ustawy z dnia 27 marca 2003 r. o planowaniu i zagospodarowaniu przestrzennym (t.j. Dz.U. z 2023, poz. 977). Podjęcie uchwały w sprawie przystąpienia do jego opracowania może nastąpić z inicjatywy własnej rady gminy lub wójta. W związku z powyższym uzasadnione jest przystąpienie do opracowania miejscowego planu zagospodarowania przestrzennego gminy Panki, dla obszarów w obrębach Aleksandrów, Janiki, Kałmuki, Kawki, Konieczki, Kostrzyna, Koski i Praszczyki.

Wójt Gminy

**Urszula Bujak**